

Variante al Piano Strutturale
L.R. n.65 del 10 Novembre 2014

QUADRO CONOSCITIVO

Settembre 2016

Tavola 12 c
PTC : invarianti strutturali

Scala 1:10.000

Sindaco
Massimiliano Pescini
Assessore Urbanistica ed Edilizia
Donatella Viviani

Gruppo di Lavoro:

Progettazione
Architetto Silvia Viviani

Collaboratori
Arch. Annalisa Pirrello
Arch. Lucia Ninno
Ing. Andrea Urbani

Servizio Urbanistica ed Edilizia
Arch. Barbara Ronchi
Arch. Sonia Ciapetti
Arch. Costanza Caccatori
Arch. Sandra Anichini

Aspetti Geologici, Idraulici e Idrogeologici
Dott. Geol. Simone Flaschi
(Idrogeo Service Srl)
Dott. Geol. Alessandro Murratzu
(Idrogeo Service Srl)
Dott. Geol. Alessio Calvetti
(Idrogeo Service Srl)
Dott. Geol. Lilla Taddei
(Idrogeo Service Srl)
Ing. Giacomo Gazzini
(Hydrogeo Ingegneria per
l'ambiente e il territorio)

Legenda

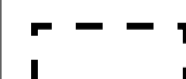




-  Confine comunale
-  Aree di protezione paesistica e/o storico ambientale - PTCP 2013, NTA Articolo 12
-  Aree sensibili di fondovalle - PTCP 2013, NTA Articolo 3
-  Ambiti di reperimento per parchi, riserve e Anpil - PTCP 2013, NTA Articolo 10
-  Aree fragili - PTCP 2013, NTA Articolo 11

Tavola 12 - quadro c

